

Présentation du circuit

Ce circuit de randonnée est destiné à vous faire découvrir les spécificités paysagères, la richesse du patrimoine naturel et architectural des Monts du Lyonnais et à vous sensibiliser à la nécessité de leur préservation.

Des panneaux d'information, des tablettes de lecture et des tables d'orientation jalonnent ce circuit. Chacun d'entre eux vous présente une thématique axée sur son analyse paysagère.

Distance : 17 km

Durée : 5 à 6 heures

Départ au choix : Chazelles sur Lyon, Pomeys, Saint Symphorien sur Coise ou Saint Denis sur Coise

Variante possible par la zone de loisirs d'Hurongues



Renseignements

Office de Tourisme Forez Est

9, place Jean Baptiste Galland - 42140 Chazelles sur Lyon
Tél. : 04 77 54 98 86 / Mail : rando@forez-est.com
www.forez-est.com

Office de Tourisme des Monts du Lyonnais

22 Place du marché - 69590 St Symphorien sur Coise
Tél. : 04 72 24 00 35 / tourisme@cc-montsdulyonnais.fr
www.tourisme.cc-montsdulyonnais.fr

FOREZ_EST  **Monts du Lyonnais**
tourisme Office de
Tourisme

SENTIER DES PAYSAGES des **MONTS DU LYONNAIS**



FOREZ_EST
communauté
de communes

Monts du Lyonnais
Communauté
de Communes

NATURE PARTAGE VOYAGE **MONTS DU LYONNAIS** BALADE

EXCURSION CIRCUIT DECOUVERTE NATURE LOISIRS VERDURE
VERDURE SPORT INITIATION RANDONNEE PLAISIR VISITES FLANERIE

Attention :
ce sentier ne possède pas de balisage spécifique. Il faut suivre les indications de ce présent guide. Il est recommandé de se munir d'une carte plus précise. Bonne promenade!



LE CIRCUIT

A partir de l'église de Chazelles sur Lyon :

Suivre le balisage A1 jusqu'à « La Jacotte ».

A « la Jacotte » récupérer le balisage jaune et les panneaux directionnels.

Au panneau directionnel « La Jacotte » prendre la direction « le Moulin Berry ». Au panneau « le moulin Berry », prendre la direction « le Crêt » puis « Pomeys Village ».

A Pomeys :

Prendre la direction «Pluvy le bas» puis «Pluvy». A «Pluvy», prendre la direction « La Doue – St Symphorien sur Coise ».


A St Symphorien sur Coise :


Montez à l'église – collégiale, un beau point de vue avec une table d'orientation.


Suivre le balisage de St Jacques de Compostelle jusqu'à St Denis sur Coise.


A St Denis sur Coise :


Suivre le balisage de St Jacques de Compostelle jusqu'au lieu-dit « le Crozier » reprendre le balisage A2 jusqu'à Chazelles sur Lyon.



 **Table de lecture**

 **Table d'orientation**


 **Aire de pique-nique**

 **Chemin de St Jacques de Compostelle GR765**

 **Sentier des paysages des Monts du Lyonnais : 17 Kms - 6h**

 **Variante par St Symphorien/Coise : 11 Kms - 3h30**

 **Variante par Chazelles/Lyon : 14 Kms - 4h30**

 **Sentier piétons**