




La Neylière >4


2 Circuits pour découvrir Pomeys

>4 En 1850 ce n'était qu'un petit château quand Jean-Claude Collin l'achète. Après d'importants travaux, c'est là qu'il crée la Communauté des Maristes. Pendant de nombreuses années la Neylière fut le noviciat des futurs évêques envoyés aux quatre coins du monde et particulièrement en Océanie. Aujourd'hui, toujours close de hauts murs, accueillante, discrètement nichée dans son grand parc, c'est un lieu de réflexion et de rencontre, de formation et d'information. Son Musée de l'Océanie présente divers objets ramenés par les Frères Maristes au fil de leurs séjours dans de lointaines régions. Les visites ont lieu chaque dimanche à 15h sur RDV.

Croix de Chavannes



>2



>1
Fontaine Saint-Martin

1 Numéro, 1 Photo, 1 Légende...




>7
Barrage de la Gimond



>6
Zone de Loisirs d'Huronques



>5
Château de Pluvy



>3
Château Saconay

>5 En écrivant devant les grilles de la cour d'honneur, la première impression ressentie est celle d'un contraste architectural surprenant : on dirait une belle maison de campagne se trouvant par hasard à côté d'une orgueilleuse demeure seigneuriale. L'aile droite abrite aujourd'hui une Maison Familiale des Métiers qui forme des apprentis dans différents métiers du bâtiment. L'édifice dans la cour accueille le siège de différents organismes des Monts du Lyonnais.

>3 En 1558, Gabriel de Saconay, représentant des Chanoines de Lyon, s'installe dans cette maison forte qu'il transforme en un château seigneurial composé de trois corps de bâtiments autour d'une cour intérieure, et de quatre grosses tours. On peut accéder au château par deux allées : celle des tilleuls à partir du hameau de Chavannes et celle de Malempin, autrefois plantée d'arbres d'essences diverses. Entre ces deux allées, sur le chemin qui longe le mur de propriété, on remarque un joli puits avec son toit conique surmonté d'une croix. Plus bas, au dessous du château, le même chemin sert de talus à l'étang de Saconay et retient les eaux du ruisseau Manipan, petit affluent de la Coise.

Point de départ au centre du village

Carte IGN 1:25 000 n°2932 ET ©IGN - PARIS 2004 - Autorisation n° 50-4148